
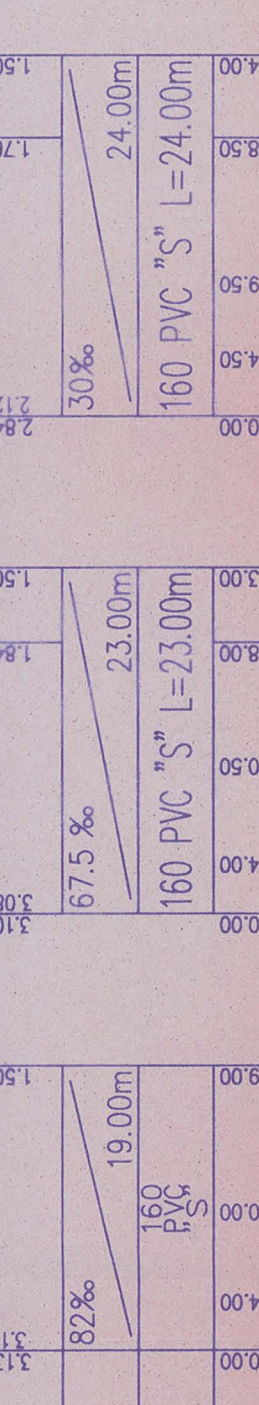
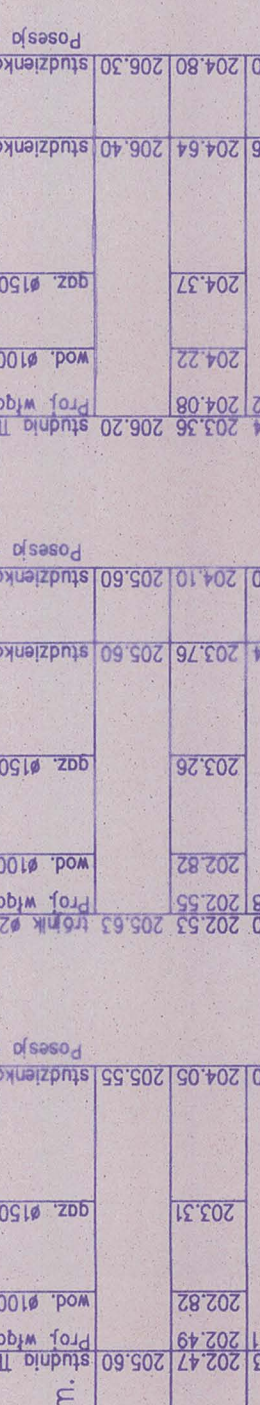
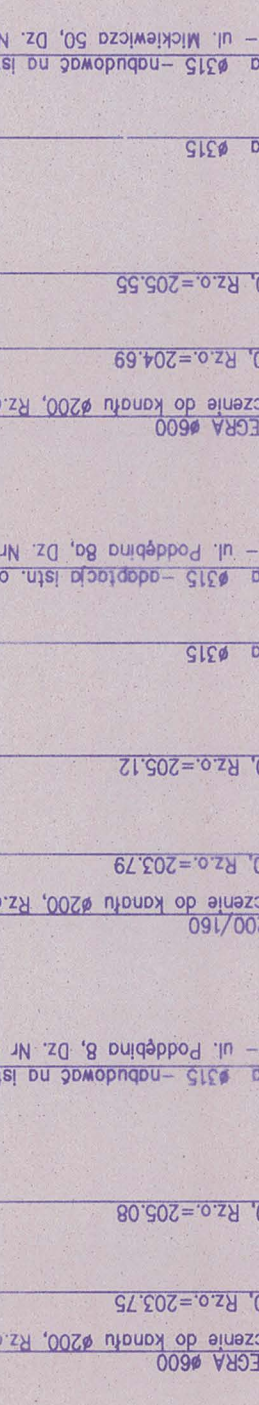




PROFIL PRZYŁĄCZY

UL. PODĘBINA I
ODC. (POMPOWNIA P-I – UL. M.KOPERNIKA)


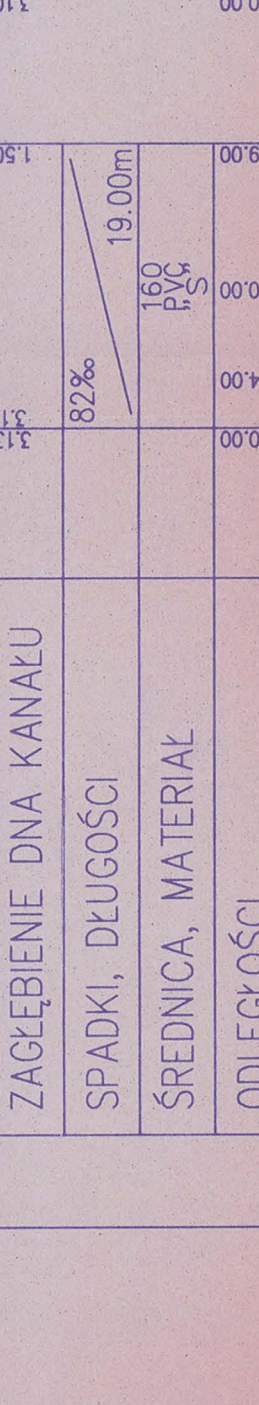
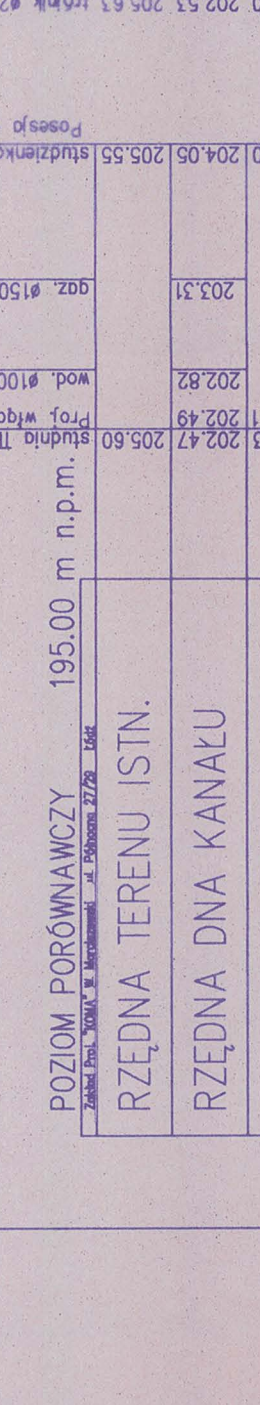
przewiert – Dł. 273,0/0,0
L=11,0m



UL. PODĘBINA I






ODC. (POMPOWNIA P-I – UL. M.KOPERNIKA)

przewiert – Dł. 273,0/0,0
L=11,0m



ODGAŁĘZIENIE UL. PODĘBINA
W POBLIŻU UL. M. KOPERNIKA

przewiert – Dł. 355,6/0,0
L=6,0m


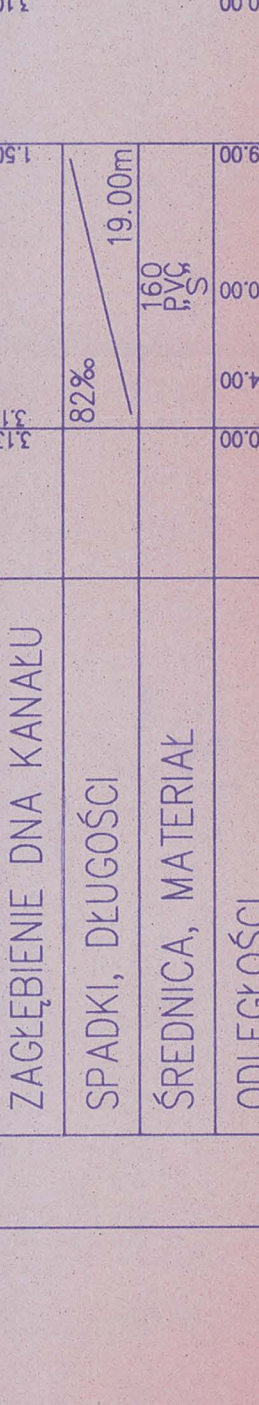
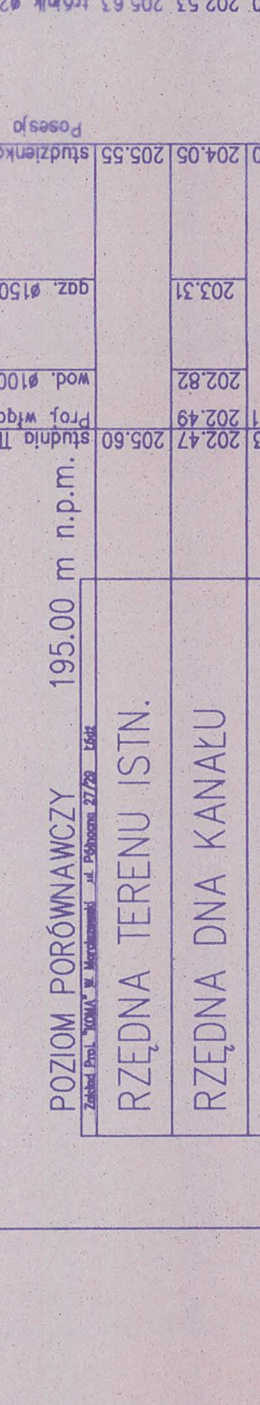


Część 3

UL. PODĘBINA I


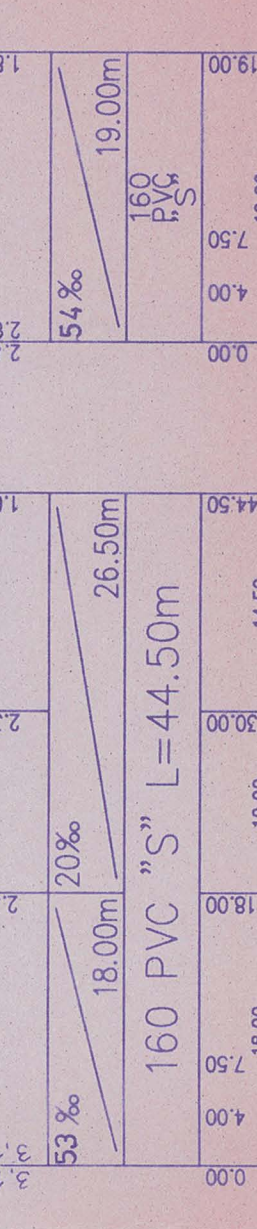

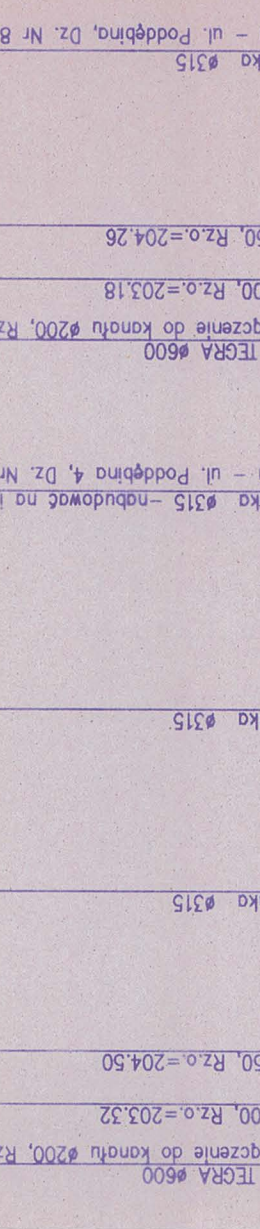

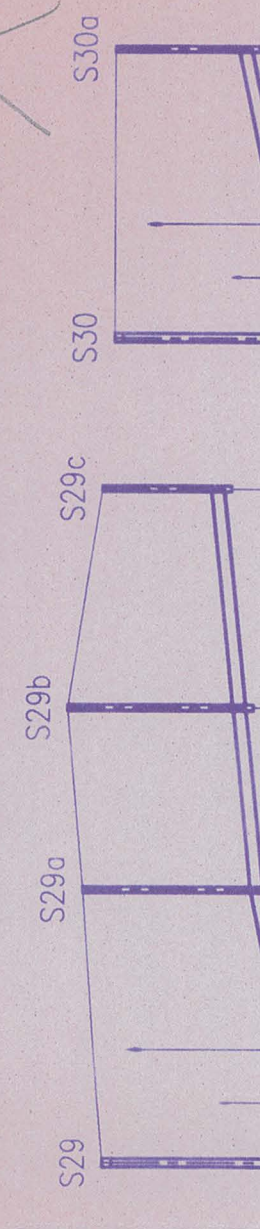
ODC. (POMPOWNIA P-I – UL. M.KOPERNIKA)

przewiert – Dł. 273,0/0,0
L=11,0m



Zakład Projektowania "KOMA" Włodzisław Marciszewski		91-420 1442, ul. Północna 27/29, pok. 403, tel/fax (042) 6340251		Radał proj.		Data: 04.2004	
Objekt		Trasa rze. Podębina		Radał proj.		Skala:	
Kanalizacja sanitarna – Tuszyn Las		Profil kanału sanitarnego		PBW		1:100/500	
ETAP IV (V-1/p)		– ul. Podębina I					
Autoryzacja projektu:		Włodzisław Marciszewski		Upr. bud.		Podpis	
Sprawdził:		mgr inż. Marcin Śledz		178/74/2m		Data: 04.2004	
Nr rys.		398/38/WL		1			

UL. PODĘBINA III
ODC. OD UL. WYSPIAŃSKIEGO
W KIER. AL. JANA PAWŁA II



POZIOM PORÓWNACZY	195.00 m n.p.m.
RZĘDNA TERENU ISTN.	
RZĘDNA DŃA KANAŁU	
ZAGŁĘBIENIE DŃA KANAŁU	
SPADKI, DŁUGOŚCI	
ŚREDNICA, MATERIAŁ	
ODLEGŁOŚCI	
HEKTOMETRY	

